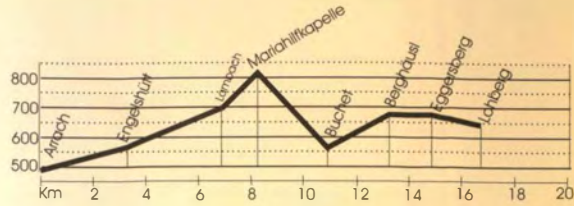
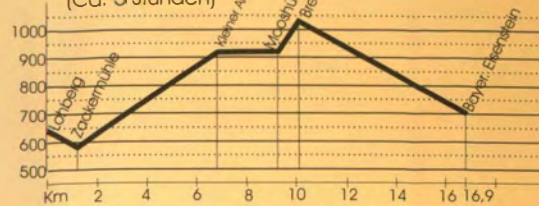


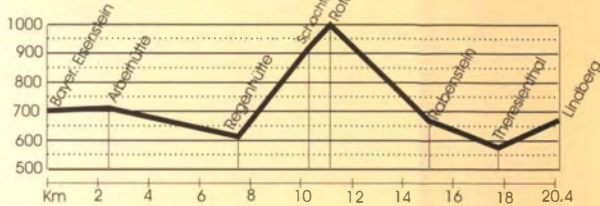
1. Etappe Arrach - Lohberg (ca. 4,75 Stunden)



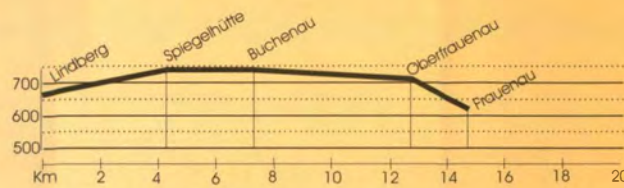
2. Etappe (Ca. 5 Stunden) Lohberg- Bayer. Eisenstein



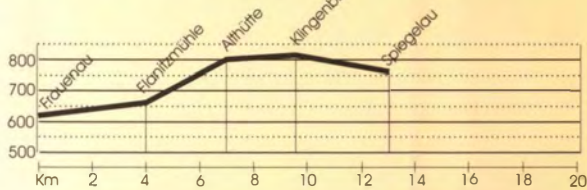
3. Etappe Bayer. Eisenstein - Lindberg (Ca. 5,5 Stunden)



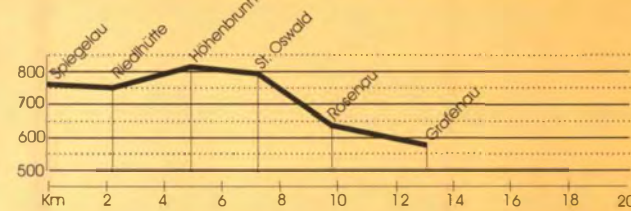
4. Etappe Lindberg - Frauenau (Ca. 3,5 Stunden)



5. Etappe Frauenau - Spiegelau (Ca. 3,5 Stunden)



6. Etappe Spiegelau - Grafenau (Ca. 3,25 Stunden)



Bayerischer Wald Gläserner Steig Wandern ohne Gepäck

Wandern Sie in unverbrauchter, ursprünglicher Natur und erleben Sie dabei Glas in seiner ganzen Vielfalt am "Gläsernen Steig". Historisches verbindet sich mit dem täglichen Schaffen in Glashütten, Kunstglasbläsereien und Glasveredelungsbetrieben.

Wanderer die mit dem PKW nach Arrach anreisen, werden mit dem Taxi zum Ausgangspunkt zurück gebracht (Gebühr im Preis enthalten), Bahnreisende fahren ab Grafenau zurück.

Buchungsunterlagen, Routenbeschreibung und weitere Informationen erhalten Sie bei der

Tourist-Information Bayerisch Eisenstein,
Schulbergstraße 1,
94252 Bayerisch Eisenstein
Tel: 09925/94 03 16 - Fax: 09925/478
E-mail: info@bayerisch-eisenstein.de

Bayer. Wald Die 99 schönsten Kilometer

Fernwanderweg



Gläserner Steig



Wandern ohne Gepäck

Information und Buchung:
Tourist-Info Bayerisch Eisenstein
Schulbergstraße 1
94252 Bayerisch Eisenstein

Tel: 09925/94 03 16 - Fax: 478
E-mail: info@bayerisch-eisenstein.de



Gläserner Steig

Länge: 99 km
Vorschlag: 6 Etappen
Wandern ohne Gepäck



Naturpark

Bayerischer Wald

Nationalpark
 Bayerischer Wald

Legende:

-  Markierung
-  Glashütte noch in Betrieb
-  Historischer Glashütten-Standort
-  Bayerwald-Berggipfel
-  Eisenbahn 
-  Naturpark Bayer. Wald
-  Nationalpark Bayer. Wald